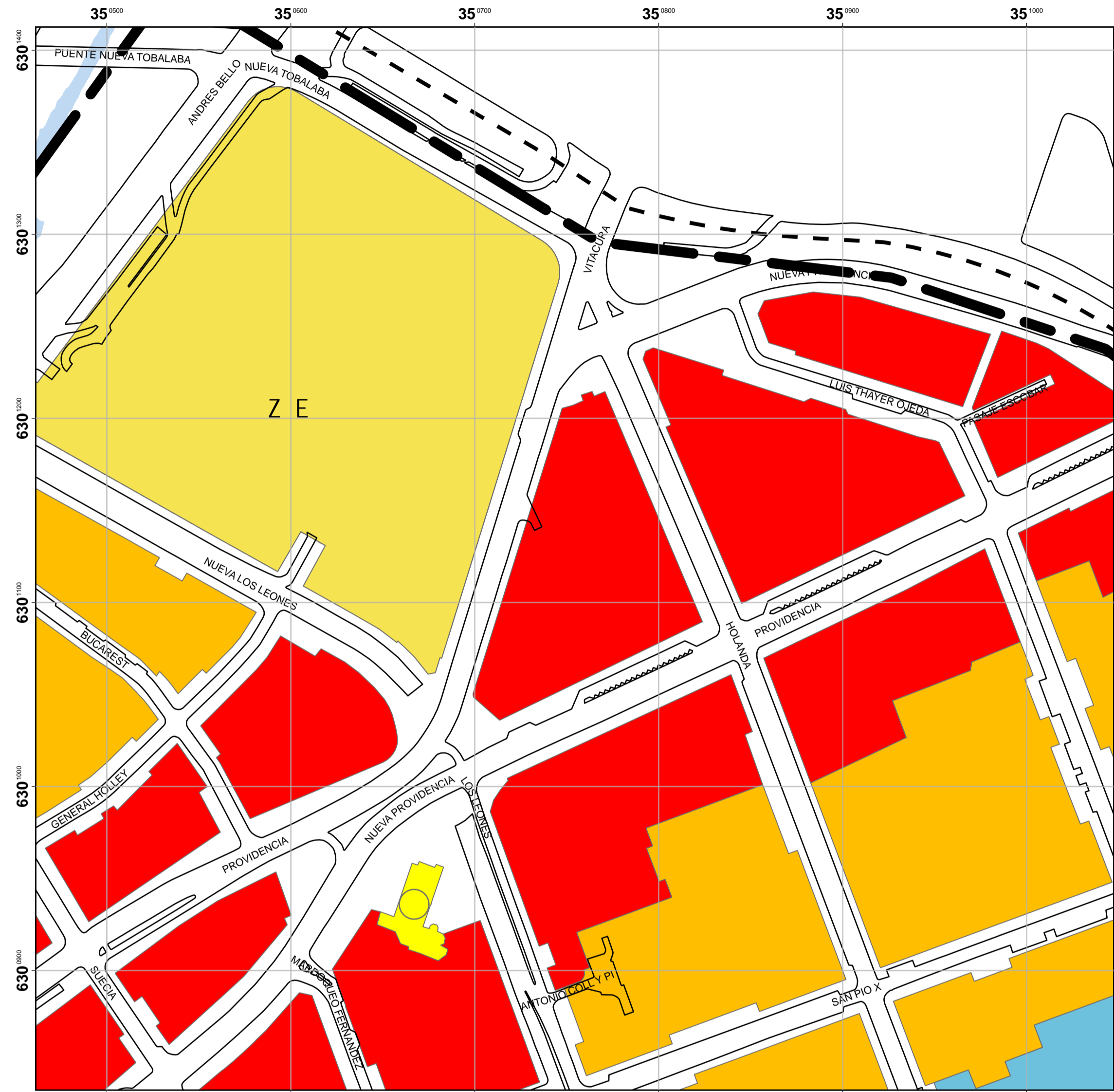
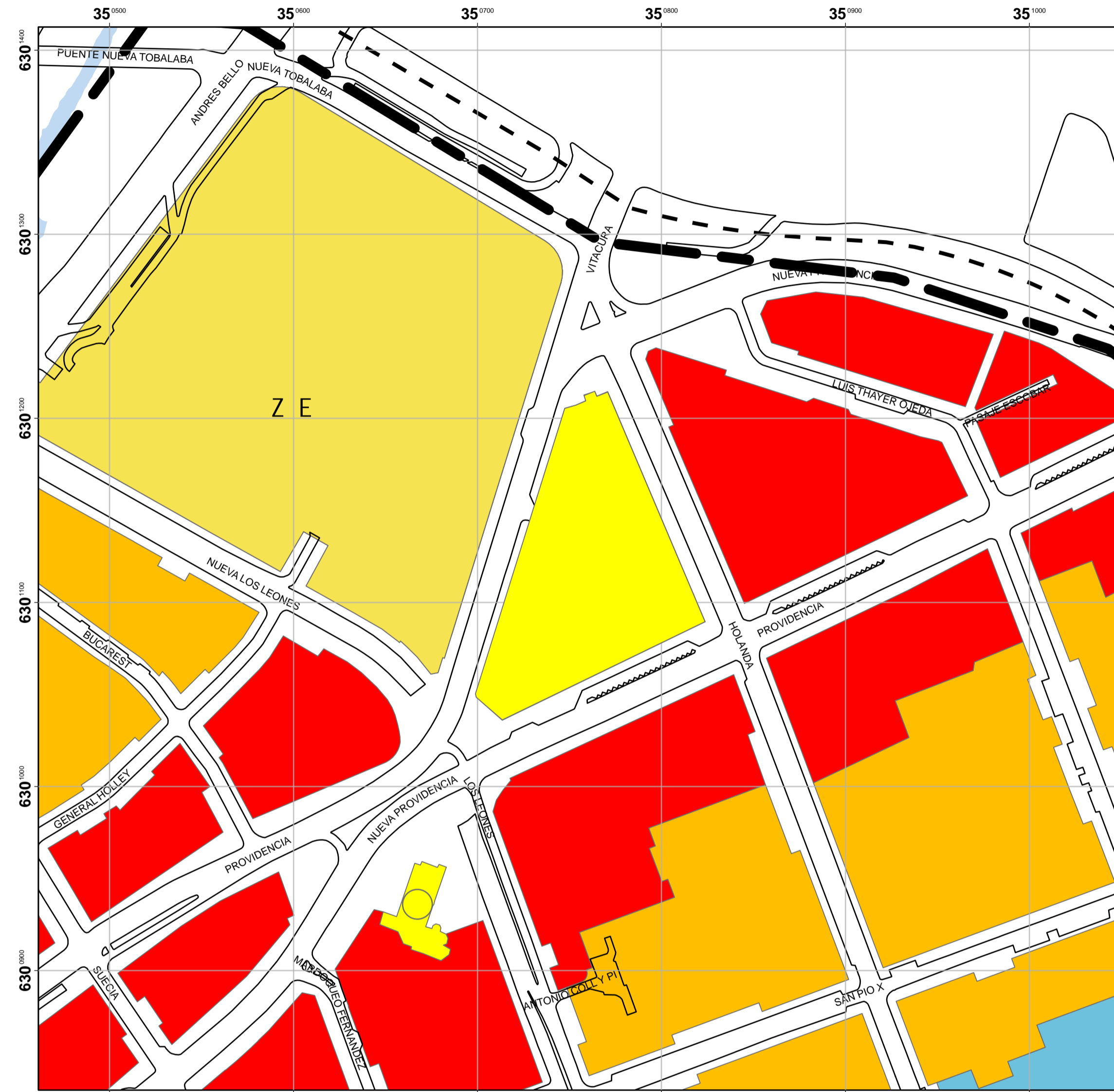


SITUACIÓN ANTERIOR - PLANO ZONAS DE USO DE SUELO:
Zona de Uso de Suelo UpEC en predio Hospital Metropolitano

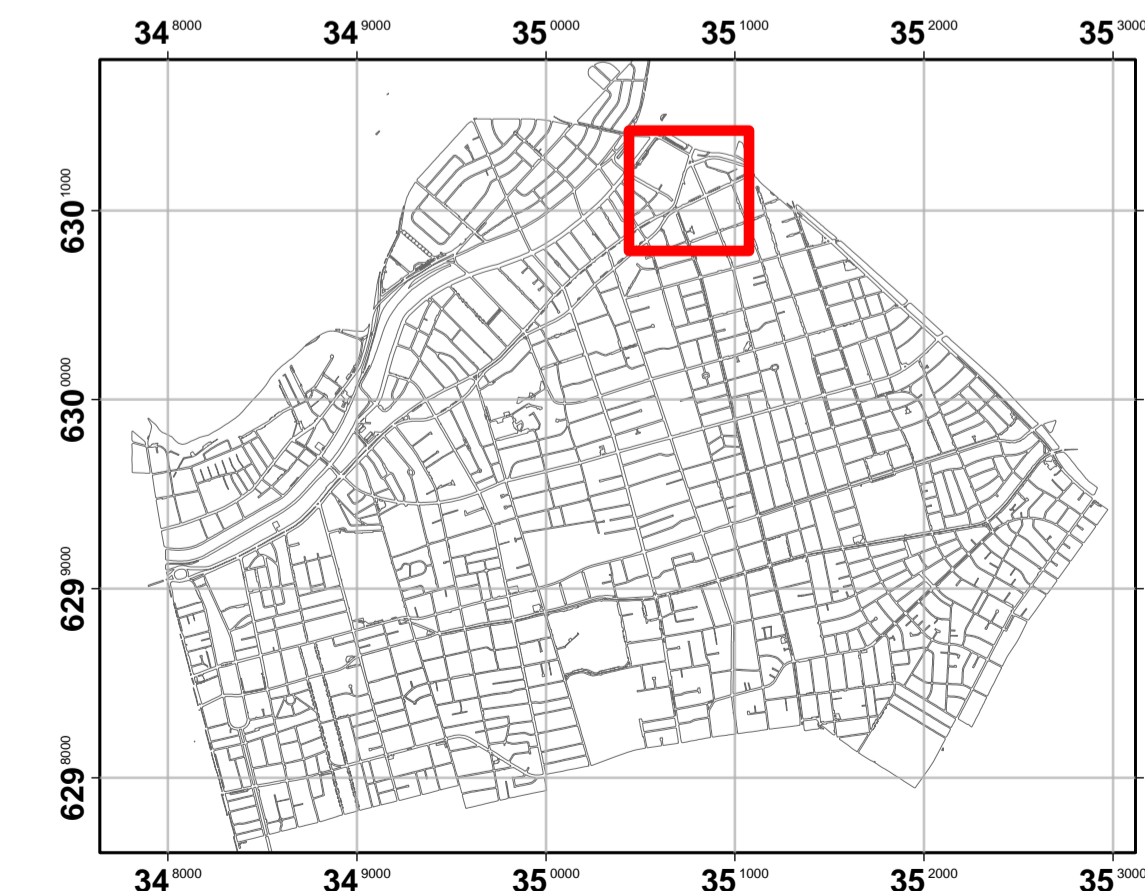


ESCALA: 1:2.000

SITUACIÓN QUE SE APRUEBA - PLANO ZONAS DE USO DE SUELO:
Cambio a Zona de Uso de Suelo UpR y E en predio Hospital Metropolitano



ESCALA: 1:2.000



PLANO DE UBICACIÓN
ESCALA: 1:40.000

MODIFICACIÓN N°8 ZEMOI DE SALUD
PLAN REGULADOR COMUNAL DE PROVIDENCIA
PRCP 2007

ZONAS DE USOS DE SUELO
HOSPITAL METROPOLITANO

EL PRESENTE PLANO MODIFICA PARCIALMENTE EL PLANO L777 M4 ESPACIO PRIVADO ZONAS DE USOS DE SUELO, APROBADO MEDIANTE DECRETO ALCALDÍCIO EX N° 2009 DEL 30/11/2016 PUBLICADO EN EL DIARIO OFICIAL DE FECHA 06/12/2016, Y SE INCORPORA AL PLAN REGULADOR COMUNAL DE PROVIDENCIA (PRCP) 2007.

ZONAS DE USOS DE SUELO

- UR
Uso Residencial
- UpR y Er
Uso preferentemente Residencial y Equipamiento Restringido
- UpR y E
Uso preferentemente Residencial y Equipamiento
- UpR y E Cr
Uso preferentemente Residencial y Equipamiento Comercial Restringido
- UpR y E Cr
Uso preferentemente Residencial y Equipamiento Comercial Restringido

ZONAS E INMUEBLES PATRIMONIALES

- MH Monumento Histórico (LEY 17.288 de Monumentos Nacionales)
- ICH Inmueble de Conservación Histórica (Art. 5.2.05 OL.)

ZONAS DE EQUIPAMIENTO DE ESCALA METROPOLITANA

- ZE M01 Zona Equipamiento Metropolitano o Intercomunal

BASE TOPOGRÁFICA:
Instituto Geográfico Militar
Levantamiento Aerofotogramétrico de Providencia
Vuelo : Escala 1:4000
Focar : 212,99 mm
Fecha de Toma : octubre 1998
Datos Geodésicos: Elipsoide y Datum Sudamericano de 1969 Proyección U.T.M

ESCALA

0 5 10 20 30 40 50 Metros

NORTE



LÁMINA

L1/3 M8

FECHA PLANO

20 - 08 - 2024

PROMULGACIÓN MUNICIPAL DE LA APROBACIÓN

LA APROBACIÓN DE LA PRESENTE MODIFICACIÓN N°8 ZEMOI DE SALUD PRCP 2007 DE LA COMUNA DE PROVIDENCIA FUE PROMULGADA POR DECRETO ALCALDÍCIO EX N° _____ DE FECHA _____ Y PUBLICADA EN EL DIARIO OFICIAL DE FECHA _____

INFORME MINISTERIO DE VIVIENDA Y URBANISMO
SECRETARÍA REGIONAL MINISTERIAL REGIÓN METROPOLITANA
INFORME TÉCNICO OFICIO ORD. N° _____ DE FECHA _____

APROBACIÓN MUNICIPAL

LA PRESENTE MODIFICACIÓN N°8 ZEMOI DE SALUD PRCP 2007 DE LA COMUNA DE PROVIDENCIA FUE APROBADA POR ACUERDO DEL CONCEJO MUNICIPAL N° _____ DE FECHA _____ Y SANCIONADA POR DECRETO ALCALDÍCIO EX N° _____ DE FECHA _____

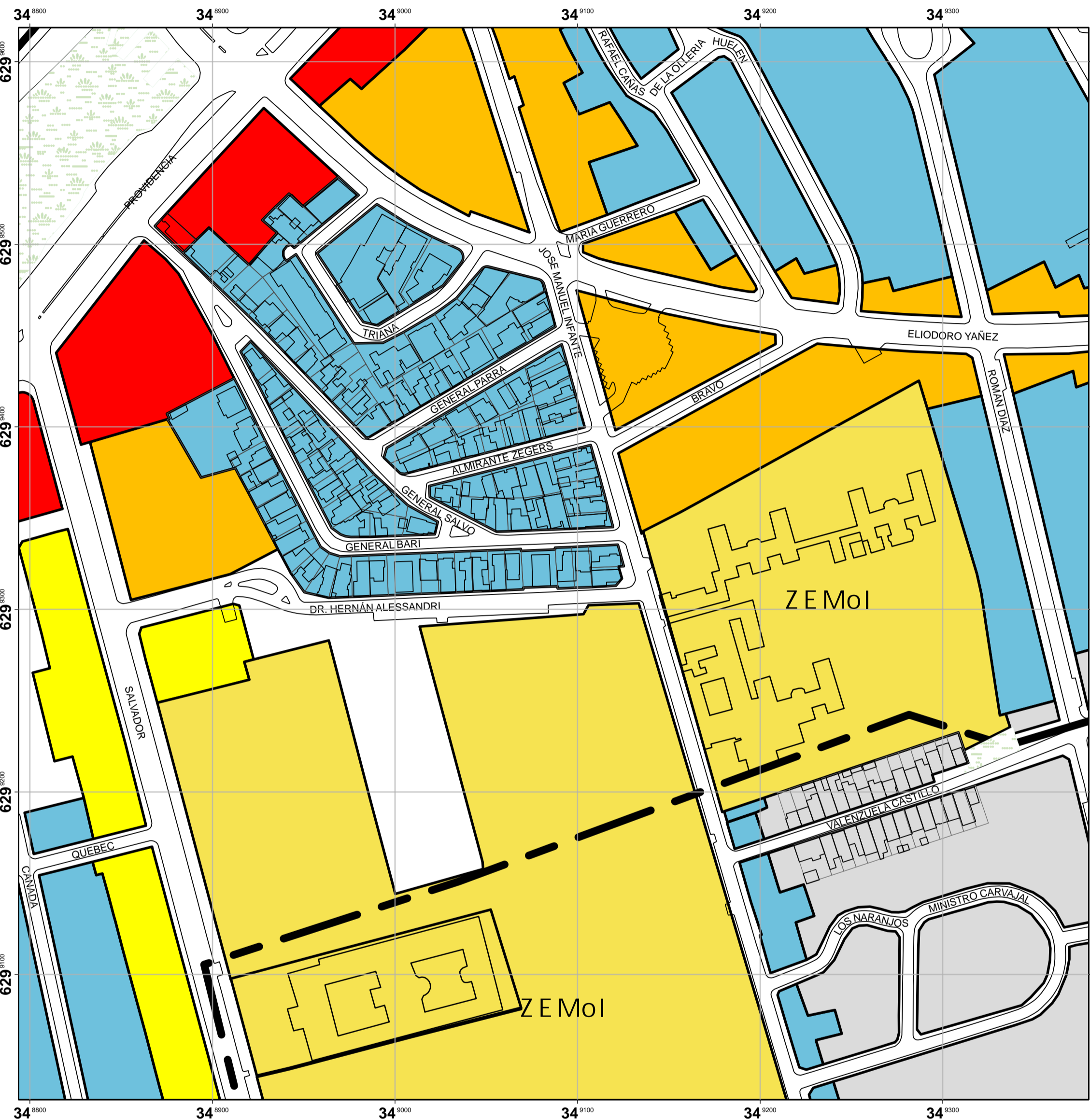
EVELYN MATTHEI FORNET
ALCALDESA

MARÍA JOSÉ CASTILLO COUVE
ASESORA URBANISTA

XIMENA VILLEGAS KRALEMANN
ARQUITECTA DIRECTORA DEL ESTUDIO

SITUACIÓN ANTERIOR - PLANO ZONAS DE USO DE SUELO:

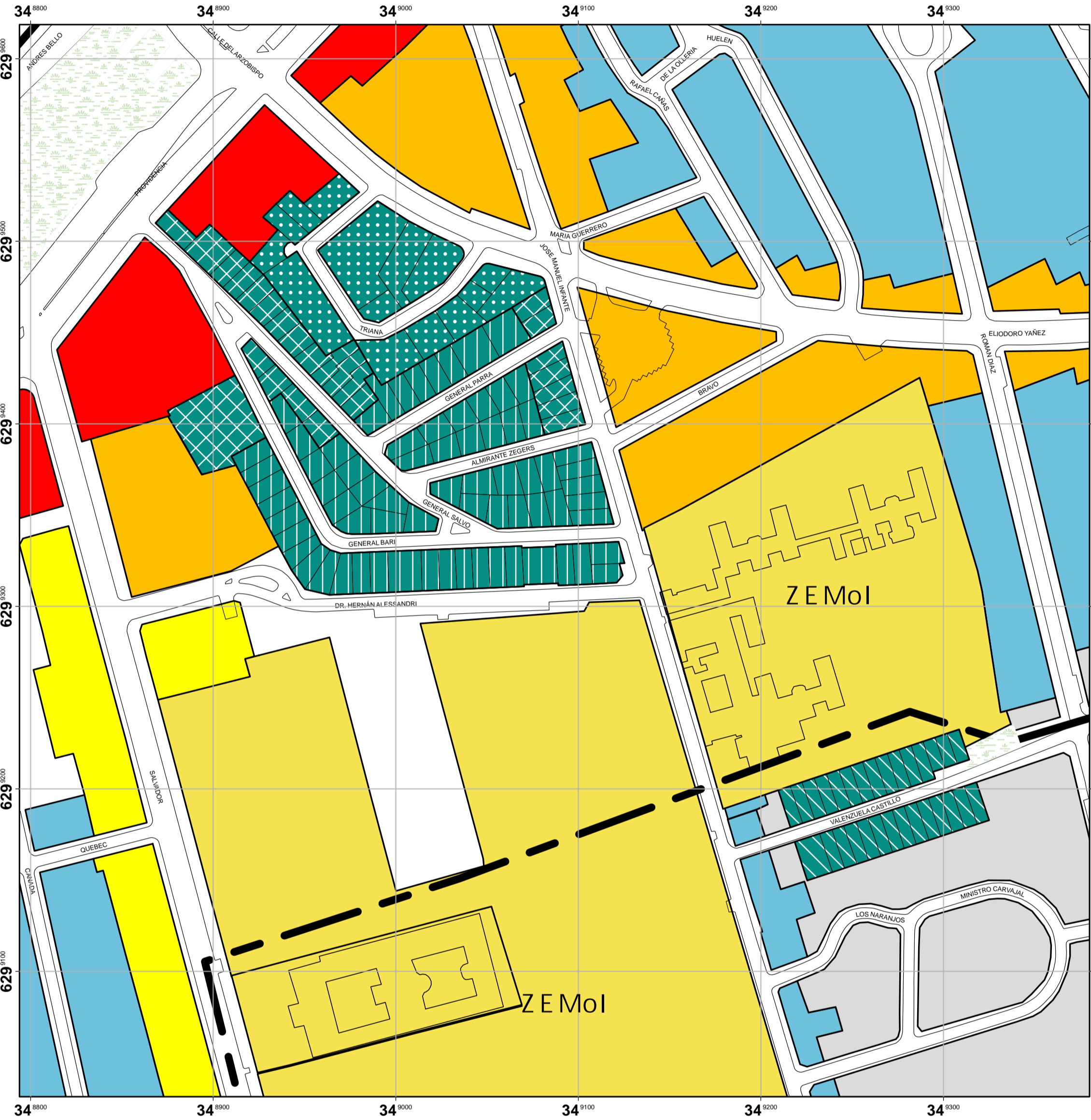
- UpR y Er para ZCH Conjunto calle Triana y ZCH Población Salvador Legión Militar de Chile
- UR para ZT Población Caja del Seguro Obrero



ESCALA: 1:2.000

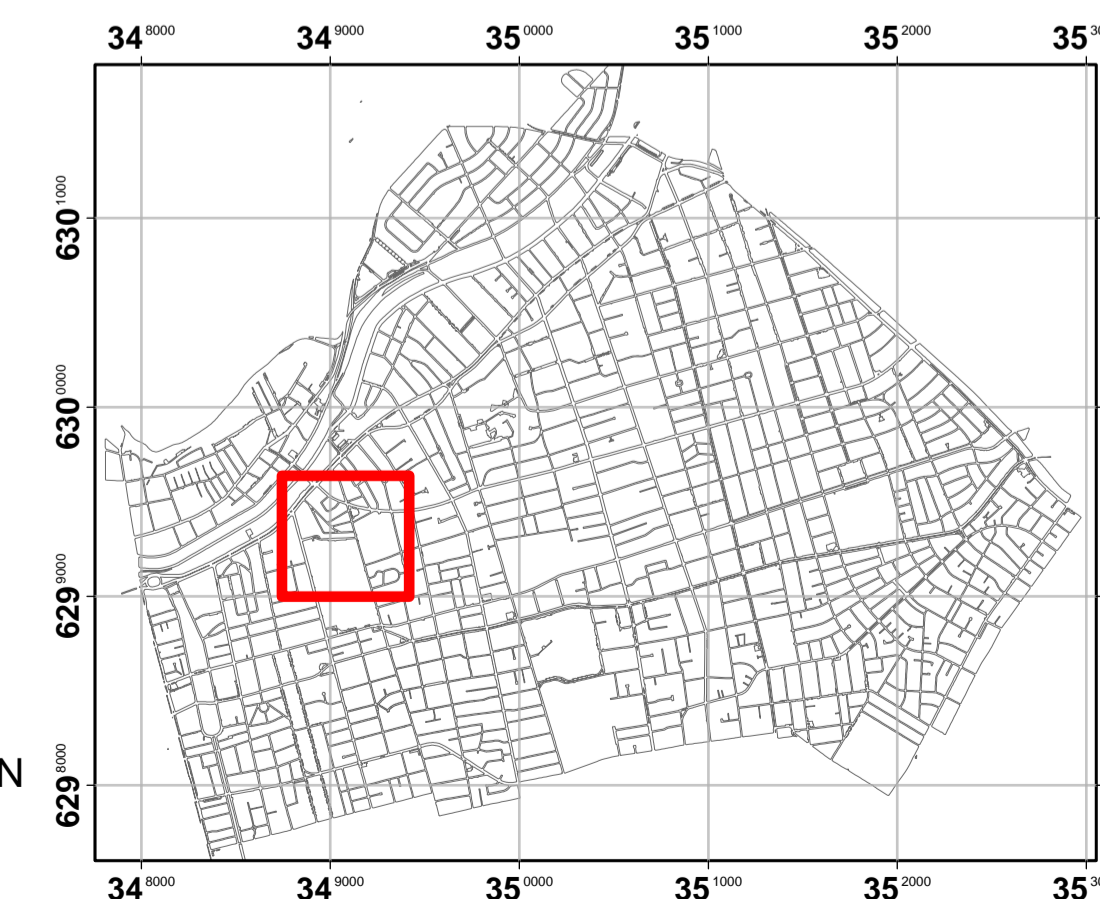
SITUACIÓN QUE SE APRUEBA - PLANO ZONAS DE USO DE SUELO:

- ZUSP Cultural Mixta para ZCH Conjunto calle Triana
- ZUSP Comercial Mixta y ZUSP Residencial y de Servicios para ZCH Población Salvador Legión Militar de Chile
- ZUSP Residencial para ZT Población Caja del Seguro Obrero



ESCALA: 1:2.000

PLANO DE UBICACIÓN
ESCALA: 1:40.000



MODIFICACIÓN N°8 ZEMol DE SALUD
PLAN REGULADOR COMUNAL DE PROVIDENCIA
PRCP 2007

ZONAS DE USO DE SUELO
ZCH CONJUNTO CALLE TRIANA,
ZCH POBLACIÓN SALVADOR LEGIÓN MILITAR DE
CHILE Y ZT POBLACIÓN CAJA DEL SEGURO OBRERO.

EL PRESENTE PLANO MODIFICA PARCIALMENTE EL PLANO L77/ M4 ESPACIO
PRIVADO: ZONAS DE USOS DE SUELO, APROBADO MEDIANTE DECRETO
ALCALDÍCO EX N° 2009 DEL 30/11/2016 PUBLICADO EN EL DIARIO OFICIAL DE
FECHA 06/12/2016, Y SE INCORPORA AL PLAN REGULADOR
COMUNAL DE PROVIDENCIA (PRCP) 2007.

ZONAS DE USOS DE SUELO

- UR Uso Residencial
- UpR y Er Uso preferentemente Residencial y Equipamiento Restringido
- UpR y E Uso preferentemente Residencial y Equipamiento
- UpR y EcR Uso preferentemente Residencial y Equipamiento Comercial Restringido
- UpEc Uso preferentemente Residencial y Equipamiento Comercial Restringido
- ZUSP Cultural Mixta Zona de Uso Suelo Patrimonial Cultural Mixta
- ZUSP Comercial Mixta Zona de Uso Suelo Patrimonial Comercial Mixta
- ZUSP Residencial y de Servicios Zona de Uso Suelo Patrimonial Residencial y de Servicios
- ZUSP Residencial Zona de Uso Suelo Patrimonial Residencial

ZONAS E INMUEBLES PATRIMONIALES

- ZT Zona Típica (LEY 17.288 de Monumentos Nacionales)
- ZCH Zona de Conservación Histórica (Art. 5.2.04 OL.)

ZONAS DE EQUIPAMIENTO DE ESCALA METROPOLITANA

- ZEMol Zona Equipamiento Metropolitano o Intercomunal

BASE TOPOGRÁFICA:
Instituto Geográfico Militar
Levantamiento Aerofotogramétrico de Providencia
Vuelo : Escala 1:4000
Focar : 212,99 mm
Fecha de Toma : octubre 1998
Datos Geodésicos: Elipsoidal y Datum Sudamericano de 1969 Proyección U.T.M

ESCALA
0 5 10 20 30 40 50
metros

NORTE

LÁMINA
L 2/3 M8

FECHA PLANO
20-08-2024

PROMULGACIÓN MUNICIPAL DE LA APROBACIÓN

LA APROBACIÓN DE LA PRESENTE MODIFICACIÓN
N°8 ZEMol DE SALUD PRCP 2007 DE LA COMUNA DE PROVIDENCIA
FUE PROMULGADA POR DECRETO ALCALDÍCO EX N° _____ DE FECHA
_____ Y PUBLICADA EN EL DIARIO OFICIAL DE FECHA _____

INFORME MINISTERIO DE VIVIENDA Y URBANISMO
SECRETARÍA REGIONAL MINISTERIAL REGIÓN METROPOLITANA
INFORME TÉCNICO OFICIO ORD. N° _____ DE FECHA _____

APROBACIÓN MUNICIPAL

LA PRESENTE MODIFICACIÓN N°8 ZEMol DE SALUD
PRCP 2007 DE LA COMUNA DE PROVIDENCIA FUE APROBADA POR
ACUERDO DEL CONCEJO MUNICIPAL N° _____ DE FECHA
_____ Y SANCIONADA POR DECRETO ALCALDÍCO EX
N° _____ DE FECHA _____

EVELYN MATTHEI FORNET
ALCALDESA

MARÍA JOSÉ CASTILLO COUVE
ASESORA URBANISTA

XIMENA VILLEGAS KRALEMANN
ARQUITECTA DIRECTORA DEL ESTUDIO

EL PRESENTE PLANO MODIFICA PARCIALMENTE EL PLANO L1/7 M4 ÁREAS, ZONAS E INMUEBLES PROTEGIDOS, APROBADO MEDIANTE DECRETO ALCALDÍCIO EX N° 2009 DEL 30/11/2016 PUBLICADO EN EL DIARIO OFICIAL DE FECHA 06/12/2016, Y SE INCORPORA AL PLAN REGULADOR COMUNAL DE PROVIDENCIA (PRCP) 2007.

ZONAS E INMUEBLES PATRIMONIALES

- 00 ZT Zona Típica (LEY 17.288 de Monumentos Nacionales)
- 00 MH Monumento Histórico (LEY 17.288 de Monumentos Nacionales)
- 00 ZCH Zona de Conservación Histórica (Art.5.2.04.O.L.)
- 00 ICH Inmueble de Conservación Histórica (Art.5.2.05.O.L.)

ZONAS DE EQUIPAMIENTO DE ESCALA METROPOLITANA

- ZEMOI Zona Equipamiento Metropolitano o Intercomunal

PARQUES (Pq)

- Pqi Parques Intercomunales

PLAZAS (Pz)

- PzVec Plazas Vecinales

PLANOS DE DETALLE

- PD Límite Plano de Detalle

BASE TOPOGRÁFICA:
Instituto Geográfico Militar
Levantamiento Aerofotogramétrico de Providencia
Vuelo : Escala 1:4000
Focar : 212,99 mm
Fecha de Toma : octubre 1998
Datos Geodésicos: Elipsoide y Datum Sudamericano de 1969 Proyección U.T.M

ESCALA
0 5 10 20 30 40 50 metros

NORTE

LÁMINA
L 3/3 M8

FECHA PLANO
20 - 08 - 2024

PROMULGACIÓN MUNICIPAL DE LA APROBACIÓN

LA APROBACIÓN DE LA PRESENTE MODIFICACIÓN N°8 ZEMOI DE SALUD PRCP 2007 DE LA COMUNA DE PROVIDENCIA FUE PROMULGADA POR DECRETO ALCALDÍCIO EX N° DE FECHA DE FECHA Y PUBLICADA EN EL DIARIO OFICIAL DE FECHA

INFORME MINISTERIO DE VIVIENDA Y URBANISMO
SECRETARÍA REGIONAL MINISTERIO REGION METROPOLITANA
INFORME TÉCNICO OFICIO ORD. N° DE FECHA

APROBACIÓN MUNICIPAL

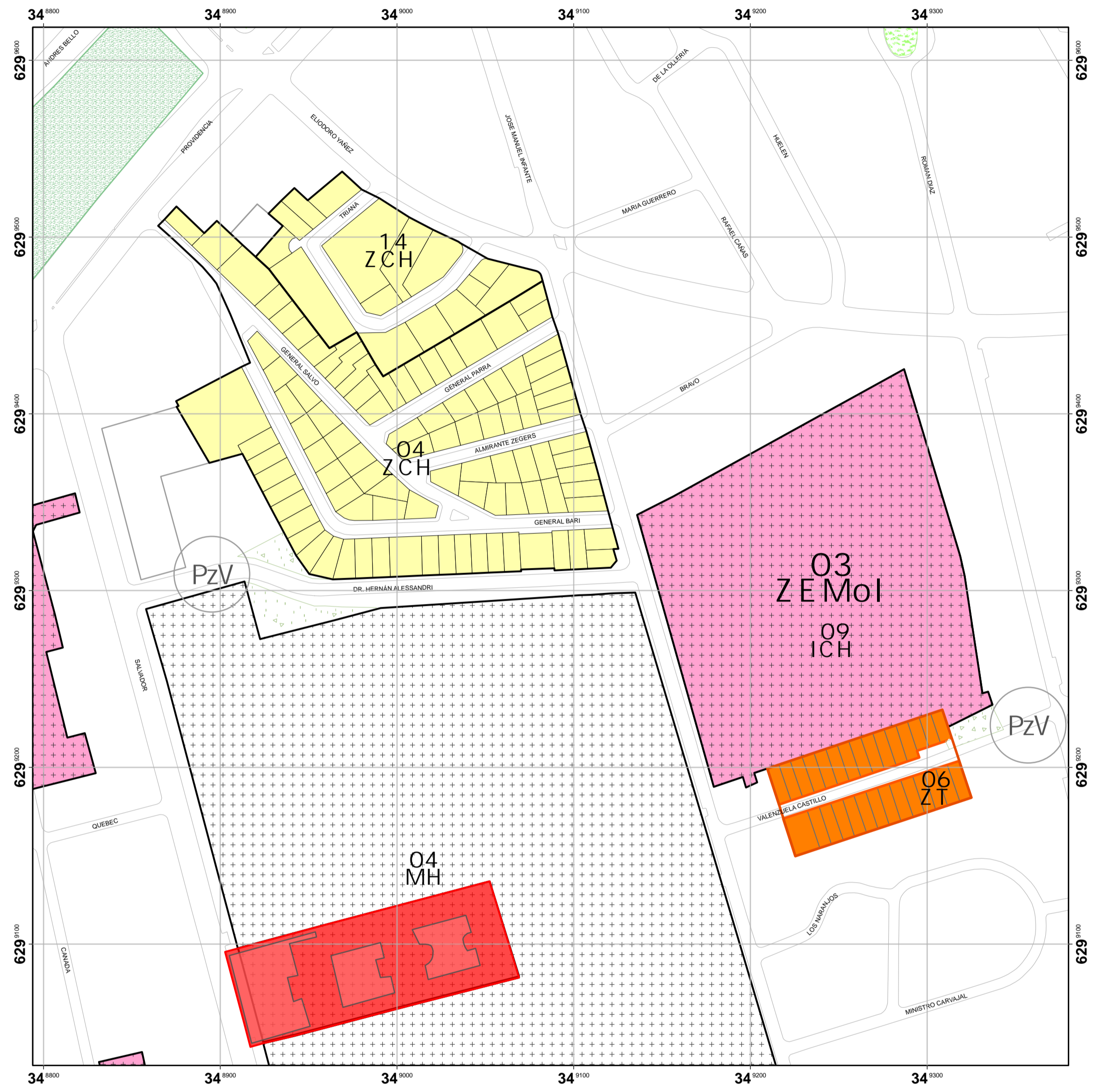
LA PRESENTE MODIFICACIÓN N°8 ZEMOI DE SALUD PRCP 2007 DE LA COMUNA DE PROVIDENCIA FUE APROBADA POR ACUERDO DEL CONCEJO MUNICIPAL N° DE FECHA Y SANCIONADA POR DECRETO ALCALDÍCIO EX N° DE FECHA

EVELYN MATTHEI FORNET
ALCALDESA

MARÍA JOSÉ CASTILLO COUVE
ASESORA URBANISTA

XIMENA VILLEGAS KRALEMANN
ARQUITECTA DIRECTORA DEL ESTUDIO

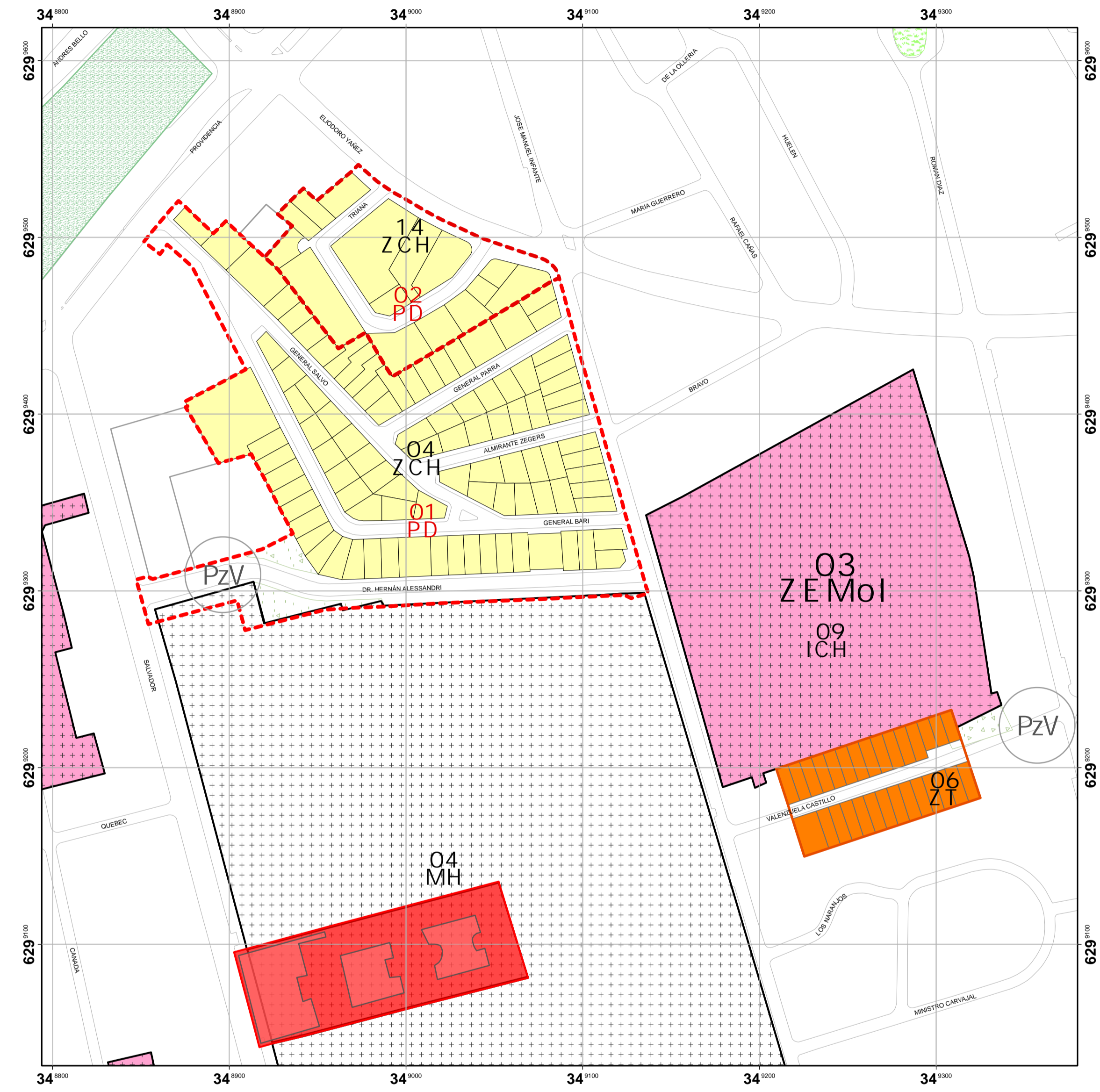
SITUACIÓN ACTUAL - PLANO ÁREAS, ZONAS E INMUEBLES PROTEGIDOS



ESCALA: 1:2.000

SITUACIÓN QUE SE APRUEBA - PLANO ÁREAS, ZONAS E INMUEBLES PROTEGIDOS

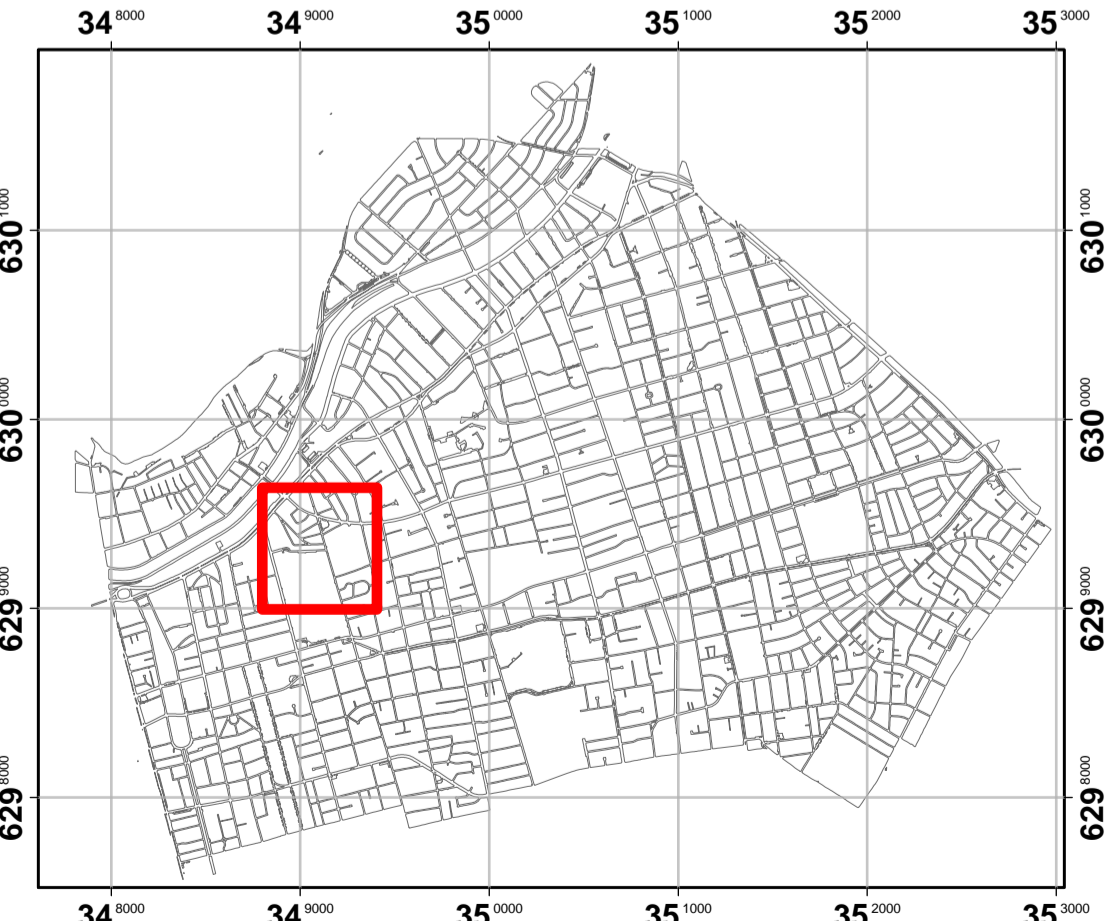
- Límites de Plano de Detalle ZCH 04 Población Salvador Legión Militar de Chile
- Límites de Plano de Detalle ZCH 14 Conjunto calle Triana
- Cuadro descripción Plano de Detalle



ESCALA: 1:2.000

PD - Planos de Detalle

N°	NOMBRE
1	Plano de Detalle ZCH 04 Población Salvador Legión Militar de Chile
2	Plano de Detalle ZCH 14 Conjunto calle Triana



PLANO DE UBICACIÓN
ESCALA: 1:40.000