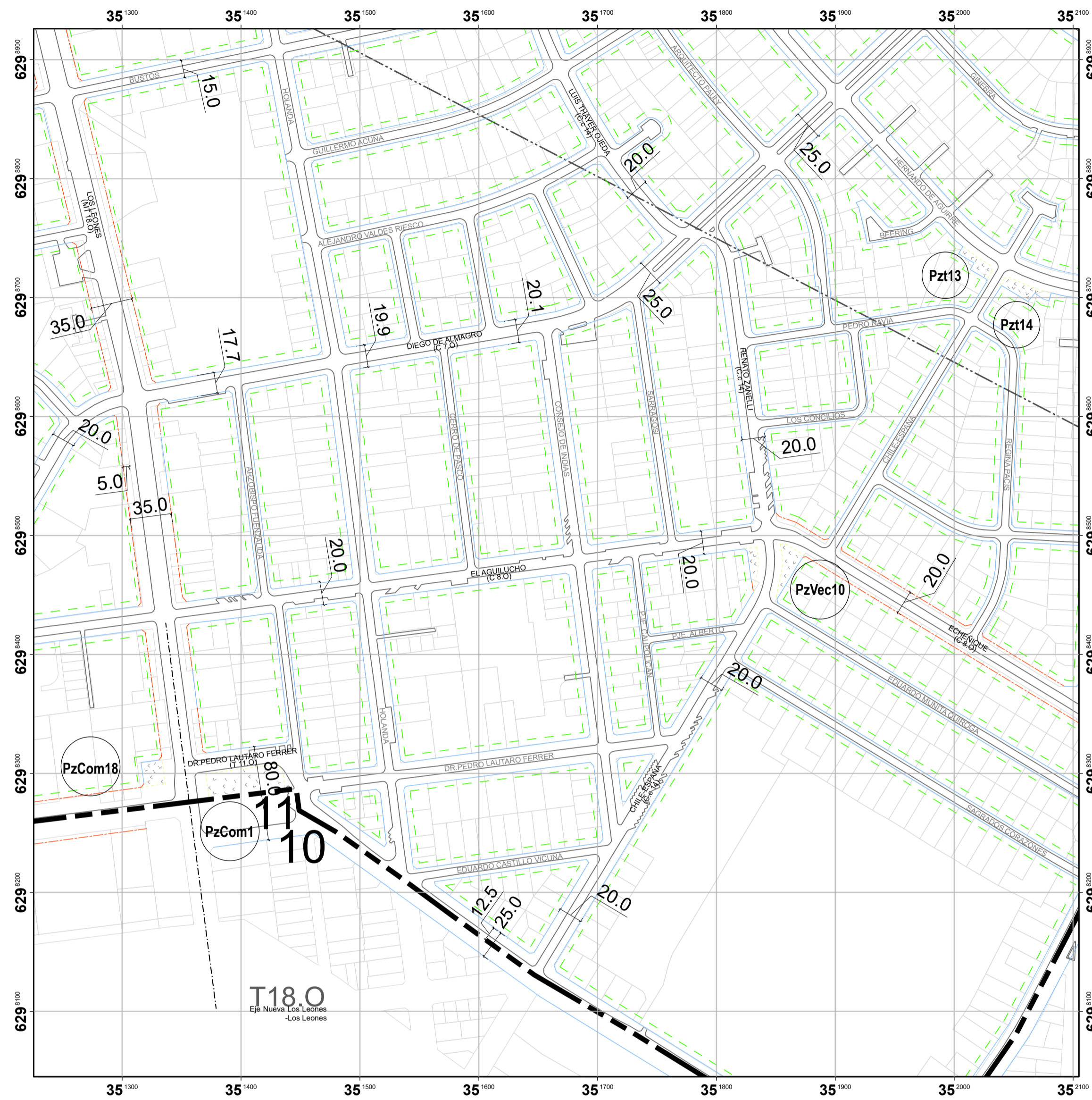
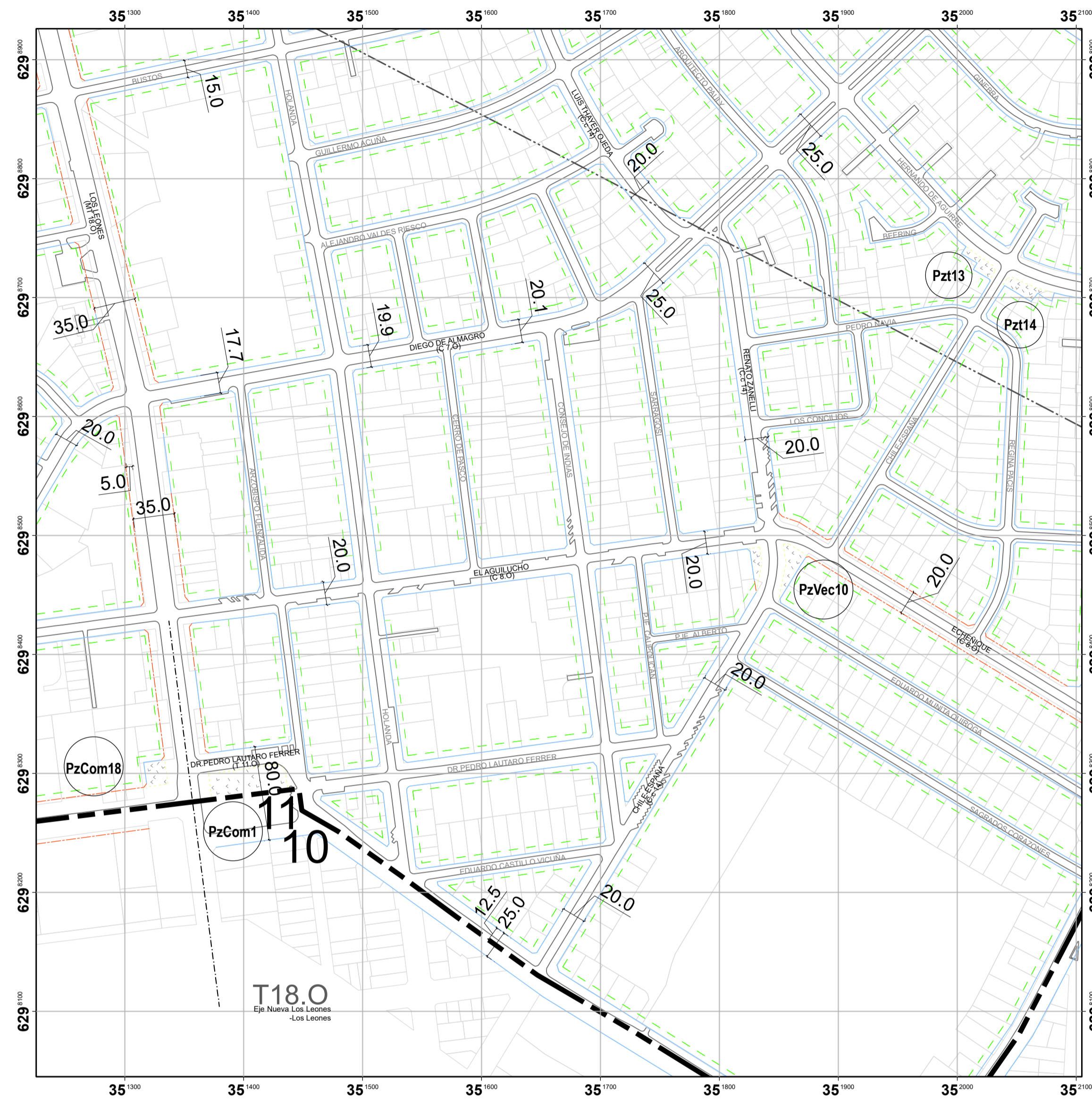


**SITUACIÓN ACTUAL - PLANO L1/ 4 FE ESPACIO PÚBLICO: VIALIDAD Y ÁREAS VERDES PÚBLICAS**

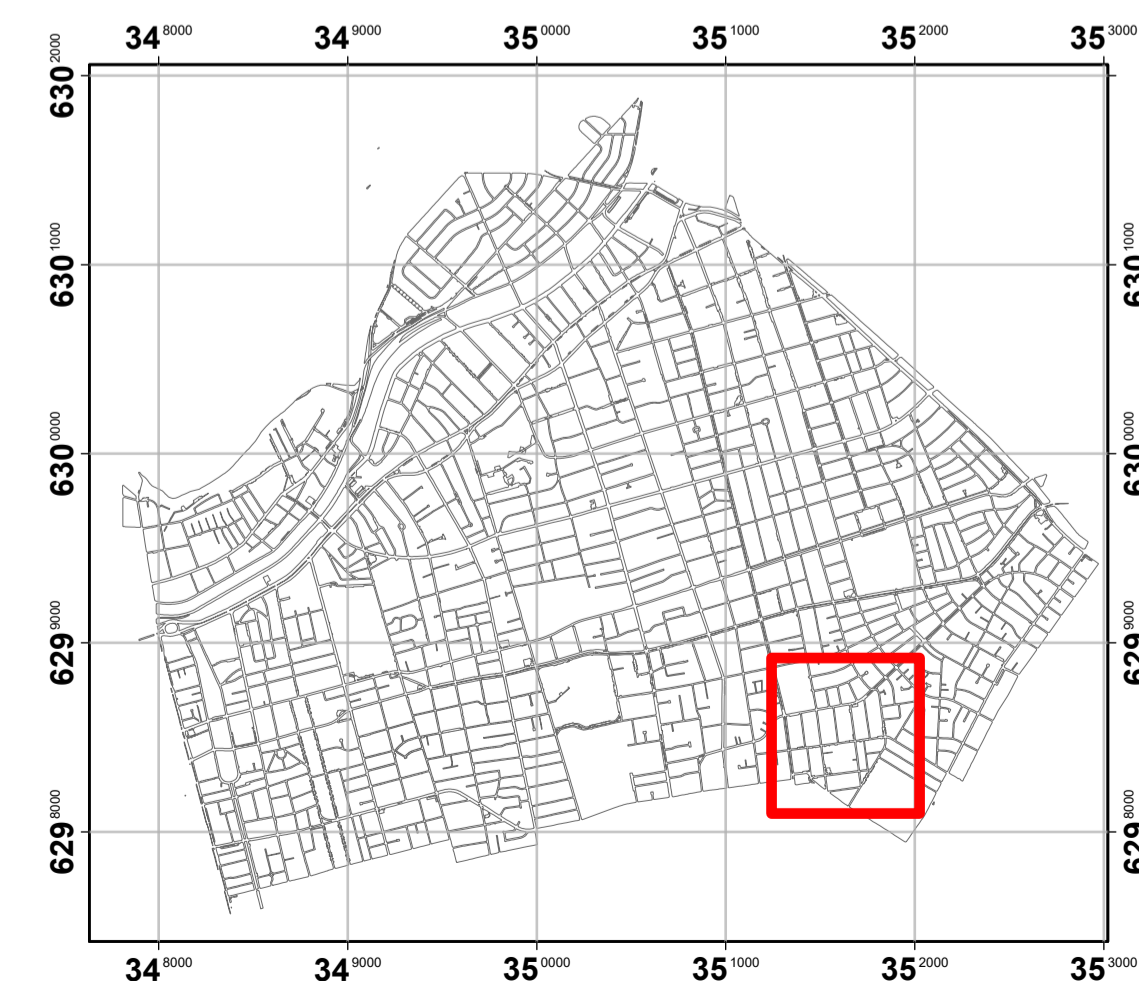


ESCALA 1:3.000

**SITUACIÓN QUE SE APRUEBA - PLANO L1/ 4 FE ESPACIO PÚBLICO: VIALIDAD Y ÁREAS VERDES PÚBLICAS**



ESCALA 1:3.000



PLANO DE UBICACIÓN  
ESCALA 1:40.000

**MODIFICACIÓN N°7 BARRIO EL AGUILUCHO  
PLAN REGULADOR COMUNAL DE PROVIDENCIA  
PRCP 2007**

**ESPACIO PÚBLICO:  
VIALIDAD Y ÁREAS VERDES PÚBLICAS**

EL PRESENTE PLANO MODIFICA PARCIALMENTE EL PLANO L1/4 FE ESPACIO PÚBLICO: VIALIDAD Y ÁREAS VERDES PÚBLICAS, APROBADO MEDIANTE DECRETO ALCALDÍCO EX N° 1042 DEL 04/06/2008 PUBLICADO EN EL DIARIO OFICIAL DE FECHA 14/06/2008, Y SE INCORPORA AL PLAN REGULADOR COMUNAL DE PROVIDENCIA (PRCP) 2007.

**SIMBOLOGÍA:**

- LINEA OFICIAL DE ENSANCHE
- LINEA OFICIAL QUE SE MANTIENE
- LINEA OFICIAL DE ÁREA VERDE
- LINEA DE ANTEJARDÍN
- CONO DE APROXIMACIÓN AERÓDROMO EL BOSQUE, SEGÚN PRMS RM-PRM-92/1A
- LÍMITE COMUNAL
- PLAZAS (PZ)  
Plazas Comunales (PzCom)  
Plazas Vecinales (PzVec)  
Plazoletas (Pzt)

**Pzt5** NOMENCLATURA DE PLAZAS Y ÁREAS VERDES

BASE TOPOGRÁFICA:  
Instituto Geográfico Militar  
Levantamiento Aerofotogramétrico de Providencia  
Vuelo : Escala 1:4000  
Focar : 212,99 mm  
Fecha de Toma : octubre 1998  
Datos Geodésicos: Elipsoidal y Datum Sudamericano de 1969 Proyección U.T.M




LÁMINA **L 1/3 M7** FECHA PLANO **28 - 06 - 2024**

**PROMULGACIÓN MUNICIPAL DE LA APROBACIÓN**

LA APROBACIÓN DE LA PRESENTE MODIFICACIÓN N°7 BARRIO EL AGUILUCHO PRCP 2007 DE LA COMUNA DE PROVIDENCIA FUE PROMULGADA POR DECRETO ALCALDÍCO EX N° DE FECHA DE FECHA Y PUBLICADA EN EL DIARIO OFICIAL DE FECHA

INFORME MINISTERIO DE VIVIENDA Y URBANISMO  
SECRETARÍA REGIONAL MINISTERIAL REGIÓN METROPOLITANA  
INFORME TÉCNICO OFICIO ORD. N° DE FECHA

**APROBACIÓN MUNICIPAL**

LA PRESENTE MODIFICACIÓN N°7 BARRIO EL AGUILUCHO PRCP 2007 DE LA COMUNA DE PROVIDENCIA FUE APROBADA POR ACUERDO DEL CONCEJO MUNICIPAL N° DE FECHA Y SANCIONADA POR DECRETO ALCALDÍCO EX N° DE FECHA

EVELYN MATTHEI FORNET  
ALCALDESA

MARIA JOSÉ CASTILLO COUVE  
ASESORA URBANISTA

XIMENA VILLEGAS KRALEMANN  
ARQUITECTA DIRECTORA DEL ESTUDIO

**SITUACIÓN ACTUAL - PLANO L2/ 7 M4 ESPACIO PRIVADO: ZONAS DE EDIFICACIÓN**

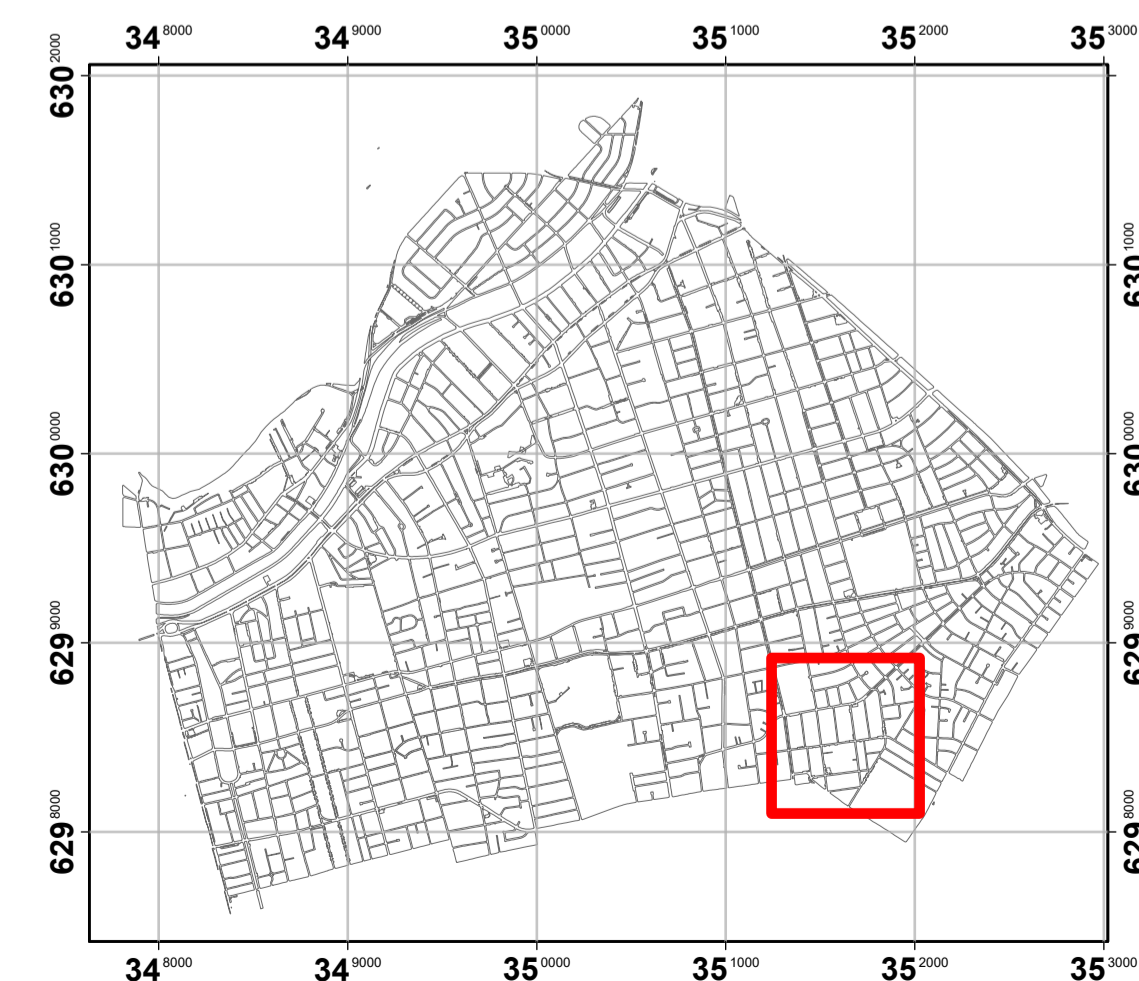


ESCALA 1:3.000

**SITUACIÓN QUE SE APRUEBA - PLANO L2/ 7 M4 ESPACIO PRIVADO: ZONAS DE EDIFICACIÓN**



ESCALA 1:3.000



PLANO DE UBICACIÓN  
ESCALA 1:40.000

**MODIFICACIÓN N°7 BARRIO EL AGUILUCHO  
PLAN REGULADOR COMUNAL DE PROVIDENCIA  
PRCP 2007**

**ESPACIO PRIVADO: ZONA DE EDIFICACIÓN**

EL PRESENTE PLANO MODIFICA PARCIALMENTE EL PLANO L2/ 7 M4 ESPACIO PRIVADO: ZONA DE EDIFICACIÓN, APROBADO MEDIANTE DECRETO ALCALDÍCIO EX N° 2009 DEL 30/11/2016 PUBLICADO EN EL DIARIO OFICIAL DE FECHA 06/12/2016, Y SE INCORPORA AL PLAN REGULADOR COMUNAL DE PROVIDENCIA (PRCP) 2007.

**ZONAS DE EDIFICACIÓN:**

- EC3 Edif. Continua máx.3 pisos
- E5 (C+A) Edif. máx.5 pisos, Continua + Aislada
- E3 Edif. máx.3 pisos; Aislada, Pareada o Continua
- EA3 Edif. Aislada máx.3 pisos
- EA5 Edif. Aislada máx.5 pisos
- EA7 Edif. Aislada máx.7 pisos
- EA5 / pa Edif. Aislada máx.5 pisos,permite adosamiento
- EA7 / pa Edif. Aislada máx.7 pisos,permite adosamiento
- EA12 / pa Edif. Aislada Libre,permite adosamiento
- ZEP A3 Zona de Edificación Patrimonial Aislada de máx.3 pisos

**ZONAS DE EQUIPAMIENTO DE ESCALA METROPOLITANA**

- ZEMol Zona Equipamiento Metropolitano o Intercomunal
- ZIM Zona de Interés Metropolitano

- Espacio Público
- Canal de aproximación Aeródromo El Bosque, según PRMS RM-PRM-92/1A
- Límite Comunal

BASE TOPOGRÁFICA:  
Instituto Geográfico Militar  
Levantamiento Aerofotogramétrico de Providencia  
Vuelo : Escala 1:4000  
Focar : 212,99 mm  
Fecha de Toma : octubre 1988  
Datos Geodésicos: Elipsoidé y Datum Sudamericano de 1969 Proyección U.T.M

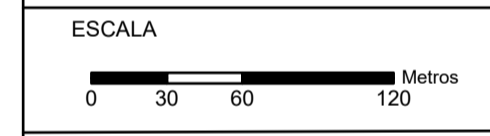


LÁMINA  
**L 2/3 M7**

FECHA PLANO  
**28 - 06 - 2024**

**PROMULGACIÓN MUNICIPAL DE LA APROBACIÓN**  
LA APROBACIÓN DE LA PRESENTE MODIFICACIÓN N°7 BARRIO EL AGUILUCHO PRCP 2007 DE LA COMUNA DE PROVIDENCIA FUE APROBADA POR ACUERDO DEL CONCEJO MUNICIPAL N° DE FECHA Y SANCIONADA POR DECRETO ALCALDÍCIO EX N° DE FECHA Y PUBLICADA EN EL DIARIO OFICIAL DE FECHA

**INFORME MINISTERIO DE VIVIENDA Y URBANISMO  
SECRETARIA REGIONAL MINISTERIAL REGIÓN METROPOLITANA**  
INFORME TÉCNICO OFICIO ORD. N° DE FECHA

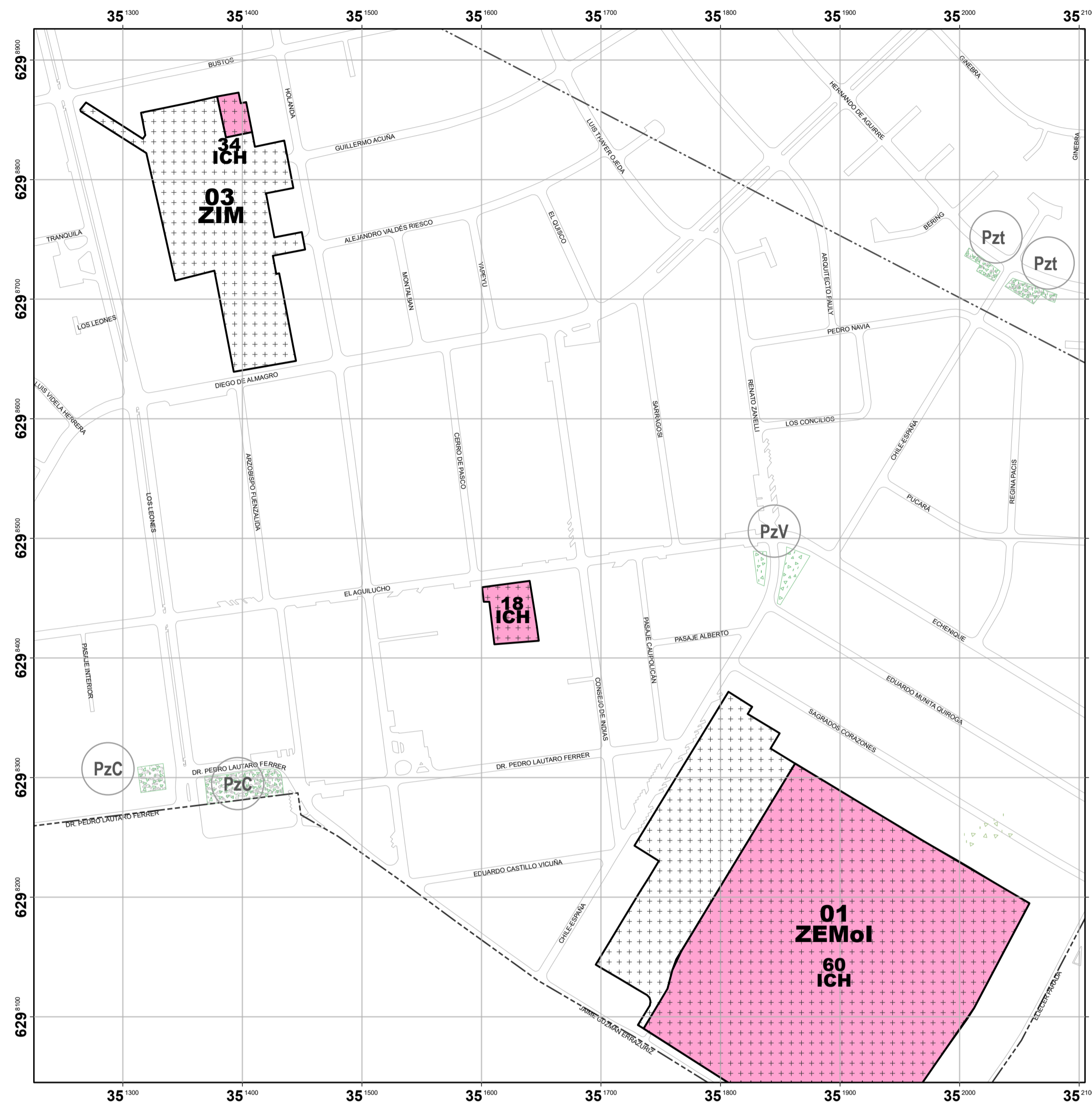
**APROBACIÓN MUNICIPAL**  
LA PRESENTE MODIFICACIÓN N°7 BARRIO EL AGUILUCHO PRCP 2007 DE LA COMUNA DE PROVIDENCIA FUE APROBADA POR ACUERDO DEL CONCEJO MUNICIPAL N° DE FECHA Y SANCIONADA POR DECRETO ALCALDÍCIO EX N° DE FECHA

EVELYN MATTHEI FORNET  
ALCALDESA

MARIA JOSÉ CASTILLO COUVE  
ASESORA URBANISTA

XIMENA VILLEGAS KRALEMANN  
ARQUITECTA DIRECTORA DEL ESTUDIO

**SITUACIÓN ACTUAL - PLANO L1/ 7 M4 ÁREAS, ZONAS E INMUEBLES PROTEGIDOS**



ESCALA: 1:3.000

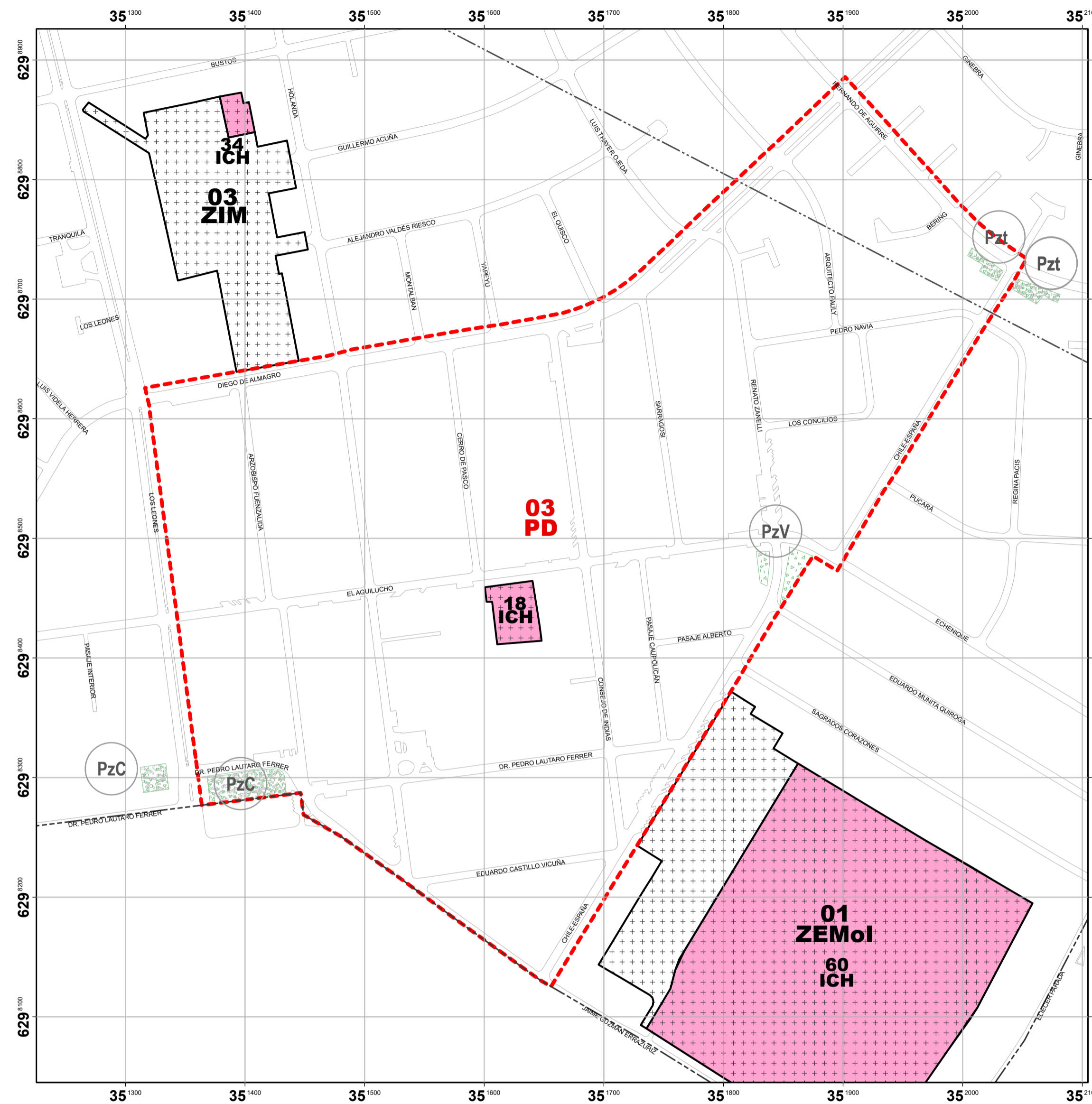
PD - Planos de Detalle	
N°	NOMBRE
1	Plano de Detalle ZCH 04 Población Salvador Legión Militar de Chile
2	Plano de Detalle ZCH 14 Conjunto calle Triana



PLANO DE UBICACIÓN  
ESCALA: 1:60.000

**SITUACIÓN QUE SE APRUEBA - PLANO L1/ 7 M4 ÁREAS, ZONAS E INMUEBLES PROTEGIDOS**

-Límite de Plano de Detalle Barrio El Aguilucho



ESCALA: 1:3.000

PD - Planos de Detalle	
N°	NOMBRE
1	Plano de Detalle ZCH 04 Población Salvador Legión Militar de Chile
2	Plano de Detalle ZCH 14 Conjunto calle Triana
3	Plano de Detalle Barrio El Aguilucho

**MODIFICACIÓN N°7 BARRIO EL AGUILUCHO  
PLAN REGULADOR COMUNAL DE PROVIDENCIA  
PRCP 2007**

**LÍMITES PLANOS DE DETALLE**

EL PRESENTE PLANO MODIFICA PARCIALMENTE EL PLANO L1/ 7 M4 ÁREAS, ZONAS E INMUEBLES PROTEGIDOS, APROBADO MEDIANTE DECRETO ALCALDÍCO EX N° 2009 DEL 30/11/2016 PUBLICADO EN EL DIARIO OFICIAL DE FECHA 06/12/2016, Y SE INCORPORA AL PLAN REGULADOR COMUNAL DE PROVIDENCIA (PRCP) 2007.

**ZONAS E INMUEBLES PATRIMONIALES**

- ZT** Zona Típica (LEY 17.288 de Monumentos Nacionales)
- MH** Monumento Histórico (LEY 17.288 de Monumentos Nacionales)
- ZCH** Zona de Conservación Histórica (Art.5.2.04.O.L.)
- ICH** Inmueble de Conservación Histórica (Art.5.2.05.O.L.)

**ZONAS DE EQUIPAMIENTO DE ESCALA METROPOLITANA**

- ZEMol** Zona Equipamiento Metropolitano o Intercomunal

**PLAZAS (Pz)**

- PzC** Plazas Comunes
- PzVec** Plazas Vecinales
- Pzt** Plazoletas

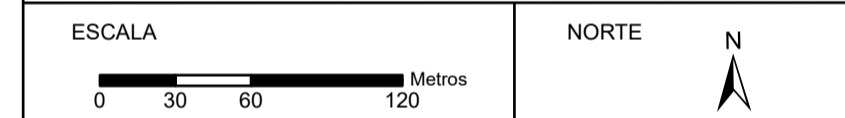
**PLANOS DE DETALLE**

- 00 PD** Límite Plano de Detalle

--- Cono de aproximación Aeródromo El Bosque, según PRMS RM-PRM-92/1A

--- Límite Comunal

BASE TOPOGRÁFICA:  
Instituto Geográfico Militar  
Levantamiento Aerofotogramétrico de Providencia  
Vuelo : Escala 1:4000  
Focar : 212,99 mm  
Fecha de Toma : octubre 1998  
Datos Geodésicos: Elipsoides y Datum Sudamericano de 1969 Proyección U.T.M



ESCALA	NORTE
L 3/3 M7	28 - 06 - 2024

**PROMULGACIÓN MUNICIPAL DE LA APROBACIÓN**

LA APROBACIÓN DE LA PRESENTE MODIFICACIÓN N°7 BARRIO EL AGUILUCHO PRCP 2007 DE LA COMUNA DE PROVIDENCIA FUE PROMULGADA POR DECRETO ALCALDÍCO EX N° DE FECHA DE FECHA Y PUBLICADA EN EL DIARIO OFICIAL DE FECHA

INFORME MINISTERIO DE VIVIENDA Y URBANISMO  
SECRETARÍA REGIONAL MINISTERIAL REGIÓN METROPOLITANA  
INFORME TÉCNICO OFICIO ORD. N° DE FECHA

**APROBACIÓN MUNICIPAL**

LA PRESENTE MODIFICACIÓN N°7 BARRIO EL AGUILUCHO PRCP 2007 DE LA COMUNA DE PROVIDENCIA FUE APROBADA POR ACUERDO DEL CONCEJO MUNICIPAL N° DE FECHA Y SANCIONADA POR DECRETO ALCALDÍCO EX N° DE FECHA

EVELYN MATTHEI FORNET  
ALCALDESA

MARÍA JOSÉ CASTILLO COUVE  
ASESORA URBANISTA

XIMENA VILLEGAS KRALEMANN  
ARQUITECTA DIRECTORA DEL ESTUDIO